

Anfahrt zur Hirschau

Mit dem Auto:

Die Abfahrt vom Mittleren Ring / Höhe John-F.-Kennedy-Brücke ist in beiden Fahrtrichtungen gut ausgeschildert.

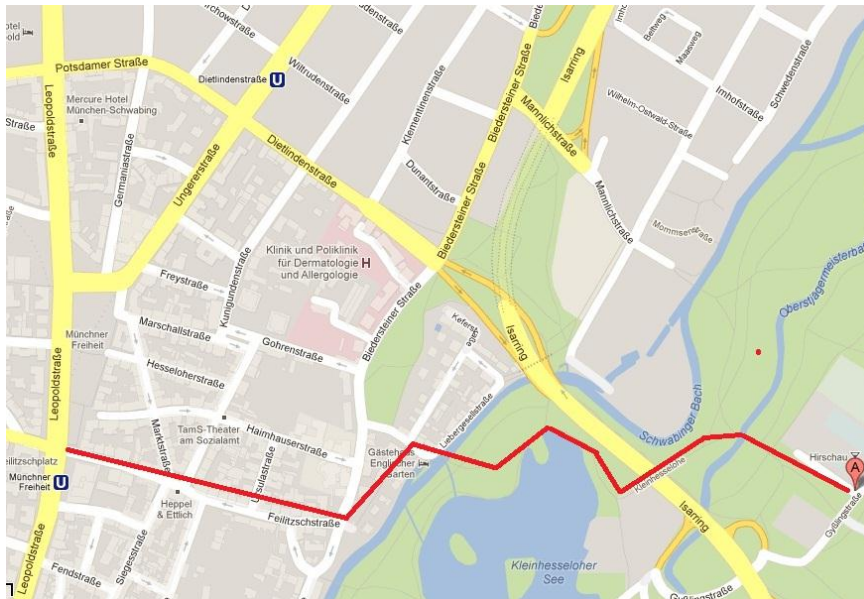
Mit den öffentlichen Verkehrsmitteln:

Mit der **U6** / **U3** : bis **Münchner Freiheit**,



ca. 15 min zu Fuß

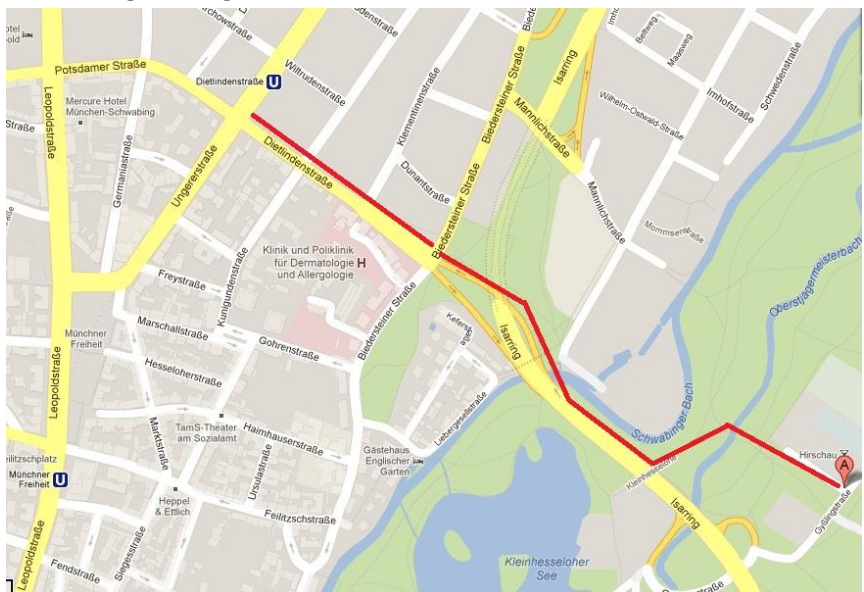
- über die Feilitzschstraße in den Englischen Garten Richtung Seehaus,
- links vom Seehaus über die Brücke und dann rechts halten




Mit der **U6**: bis **Dietlindenstraße** und dann eine Station mit dem **MetroBus 59** Richtung Giesing Bhf. bis zur Station **Osterwaldstraße**.



am Ring entlang, ca. 10 min zu Fuß



Mit der **U4** von der U-Bahn-Haltestelle **Richard-Strauss-Straße** mit dem **MetroBus 59** Richtung Ackermannbogen bis zur Station **Osterwaldstraße**.

 ca. 10 min zu Fuß von der Station Osterwaldstraße

